



Av: Piratinin- Trecho 06

Tronco entre a Rua Onofre Pires e a Rua Onofre Pires

Placa "Preferencial": 01 Unidade	
Placa "Nome de Rua" (ao tem placas): 1 Unidade	
SINALIZAÇÃO HORIZONTAL	
DISCRIMINAÇÃO	UNIDADE
1.0 PINTURA DE FAIXAS (TRAVESSIA DE PEDESTRES);	22.40m²
2.0 PINTURA DE FAIXAS (RETENÇÃO);	5.60m²
3.0 PINTURA DE FAIXAS LATERAIS (ESTACIONAMENTO);	7.05m²
TOTAL (COR BRANCA)	35.05m²
4.0 PINTURA DE FAIXAS (BALIZAMENTO);	17.28m²
5.0 PINTURA DE FAIXAS (CONTOURNO DE CANTEIROS);	15.21m²
6.0 PINTURA DE FAIXAS LATERAIS (MARCAS DE CANALIZAÇÃO);	32.29m²
TOTAL (COR AMARELA)	64.74m²
TOTAL GERAL	99.79m²



LEGENDA: Av: Piratinin- Trecho 12

Tronco compreendido entre a Rua Corte Real e Rua Onofre Pires

		Placa "Preferencial": 01 Unidade
		Placa "Nome de Rua" (com duas placas): 01 Unidade
SINALIZAÇÃO HORIZONTAL		
ITEM	DISCRIMINAÇÃO	UNIDADE
1.0	PINTURA DE FAIXAS (TRAVESSIA DE PEDESTRES);	33.60m²
2.0	PINTURA DE FAIXAS (RETENÇÃO);	5.60m²
3.0	PINTURA DE FAIXAS LATERAIS (ESTACIONAMENTO);	7.05m²
TOTAL (COR BRANCA)		46.25m²
4.0	PINTURA DE FAIXAS (BALIZAMENTO);	17.28m²
5.0	PINTURA DE FAIXAS (CONTOURNO DE CANTEIROS);	15.21m²
6.0	PINTURA DE FAIXAS LATERAIS (MARCAS DE CANALIZAÇÃO);	32.29m²
TOTAL (COR AMARELA)		64.74m²
TOTAL GERAL		111.00m²


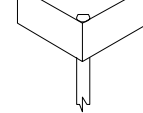
LEGENDA: Av: Piratinin- Trecho 11

Tronco compreendido entre a Rua Onofre Pires e Av. Souza Neves

		Placa "Preferencial": 01 Unidade
		Placa "Nome de Rua" (com duas placas): 01 Unidade
SINALIZAÇÃO HORIZONTAL		
ITEM	DISCRIMINAÇÃO	UNIDADE
1.0	PINTURA DE FAIXAS (TRAVESSIA DE PEDESTRES);	22.40m²
2.0	PINTURA DE FAIXAS (RETENÇÃO);	2.88m²
3.0	PINTURA DE FAIXAS LATERAIS (ESTACIONAMENTO);	7.05m²
TOTAL (COR BRANCA)		32.33m²
4.0	PINTURA DE FAIXAS (BALIZAMENTO);	17.28m²
5.0	PINTURA DE FAIXAS (CONTOURNO DE CANTEIROS);	15.58m²
6.0	PINTURA DE FAIXAS LATERAIS (MARCAS DE CANALIZAÇÃO);	18.59m²
TOTAL (COR AMARELA)		51.77m²
TOTAL GERAL		87.50m²


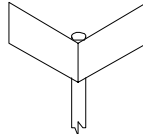
LEGENDA: Av: Piratinin- Trecho 10

Tronco compreendido entre a Av. Souza Neves e Rua Hugo Ribeiro do Carmo

		Placa "Preferencial": 01 Unidade
		Placa "Nome de Rua" (com duas placas): 01 Unidade
SINALIZAÇÃO HORIZONTAL		
ITEM	DISCRIMINAÇÃO	UNIDADE
1.0	PINTURA DE FAIXAS (TRAVESSIA DE PEDESTRES);	22.40m²
2.0	PINTURA DE FAIXAS (RETENÇÃO);	2.88m²
3.0	PINTURA DE FAIXAS LATERAIS (ESTACIONAMENTO);	7.05m²
TOTAL (COR BRANCA)		32.33m²
4.0	PINTURA DE FAIXAS (BALIZAMENTO);	**
5.0	PINTURA DE FAIXAS (CONTOURNO DE CANTEIROS)	17.28m²
6.0	PINTURA DE FAIXAS LATERAIS (MARCAS DE CANALIZAÇÃO);	20.13m²
TOTAL (COR AMARELA)		37.41m²
TOTAL GERAL		69.74m²


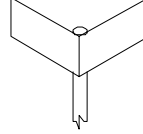
LEGENDA: Av: Piratinin- Trecho 09

Tronco compreendido entre a Rua Hugo Ribeiro do Carmo e Rua Mario Ribeiro Borges

		Placa "Preferencial": 02 Unidade
		Placa "Nome de Rua" (com duas placas): 01 Unidade
SINALIZAÇÃO HORIZONTAL		
ITEM	DISCRIMINAÇÃO	UNIDADE
1.0	PINTURA DE FAIXAS (TRAVESSIA DE PEDESTRES);	22.40m²
2.0	PINTURA DE FAIXAS (RETENÇÃO);	2.88m²
3.0	PINTURA DE FAIXAS LATERAIS (ESTACIONAMENTO);	7.05m²
TOTAL (COR BRANCA)		32.33m²
4.0	PINTURA DE FAIXAS (BALIZAMENTO);	**
5.0	PINTURA DE FAIXAS (CONTOURNO DE CANTEIROS)	16.54m²
6.0	PINTURA DE FAIXAS LATERAIS (MARCAS DE CANALIZAÇÃO);	19.49m²
TOTAL (COR AMARELA)		36.02m²
TOTAL GERAL		68.36m²

LEGENDA: Av: Piratinin- Trecho 08

Tronco compreendido entre a Rua Mario Ribeiro Borges e Av. Antonio Tormena

		Placa "Preferencial": 01 Unidade
		Placa "Nome de Rua" (com duas placas): 01 Unidade
SINALIZAÇÃO HORIZONTAL		
ITEM	DISCRIMINAÇÃO	UNIDADE
1.0	PINTURA DE FAIXAS (TRAVESSIA DE PEDESTRES);	11,20m²
2.0	PINTURA DE FAIXAS (RETENÇÃO);	2,88m²
3.0	PINTURA DE FAIXAS LATERAIS (ESTACIONAMENTO);	7,05m²
TOTAL (COR BRANCA)		21,13m²
4.0	PINTURA DE FAIXAS (BALIZAMENTO);	**
5.0	PINTURA DE FAIXAS (CONTEORNO DE CANTEIROS)	11,74m²
6.0	PINTURA DE FAIXAS LATERAIS (MARCAS DE CANALIZAÇÃO);	11,74m²
TOTAL (COR AMARELA)		23,48m²
TOTAL GERAL		44,61m²

RESPONSÁVEL TÉCNICO PELO PROJETO:	RESPONSÁVEL TÉCNICO PELA EXECUÇÃO:	PROPRIETÁRIO DA OBRA:
Sheila Cristina Dias Engenheira Civil Crea-PR: 1.85316/D		
PREFEITURA MUNICIPAL DE CIDADE GAÚCHA		
Município de Cidade Gaúcha		
CNPJ - 75.377.200/0001-67		
ENDEREÇO:		
Rua Juscelino Kubitschek de Oliveira, 2394		
CONTEÚDO DA PRANCHA:		
-Planta de SINALIZAÇÃO		
-Detalhes		
ÁREA DE CBUQ: m²	ESCALA: Indicada	FOLHA: 05 / 10
DATA: OUTUBRO/ 2025	DESENHO: Sheila Cristina Dias	